

IŠKILMIŲ DALYVIŲ TRANSPORTO STATYMO VIETOS








- P1 Automobilių parkavimas Ežero g. kelkraštyje
- P2 Žemaičių vyskupystės muziejaus vidiniame kieme S. Daukanto g. 6, Varnių m.
- P3 Turgaus g. 2, Varnių m. (Varnių turgaus aikštelė)
- P4 Aikštelė priešais gimnaziją Dariaus ir Girėno g. 56, Varnių m.

SVARBŪS OBJEKTAI

- Varnių Šv. Apaštalų Petro ir Pauliaus bažnyčia (M. Valančiaus g. 4, Varnių m.)
- Varnių Šv. Aleksandro bažnyčia (Vytauto g. 10, Varnių m.)
- Žemaičių Vyskupystės muziejus (S. Daukanto g. 56, Varnių m.)
- Varnių seniūnija (Vytauto g. 2, Varnių m.)
- Laikina autobusų stotelė (Medininkų a., Varnių m.)

ŽEMAIČIŲ VYSKUPIJOS 600 M. JUBILIEJAUS RENGINIŲ (Rugpjūčio 19-20 d.) SCHEMA VARNIAI

SUTARTINIAI ŽYMĖJIMAI

-  Eismas draudžias 19-21d.
-  Nukreipiamieji ženklai
-  Automobilių stovėjimo aikštelė
-  Laikina autobusų stotelė
-  Renginio vieta
-  Apvažiavimo kelias
-  Varnelės upė

